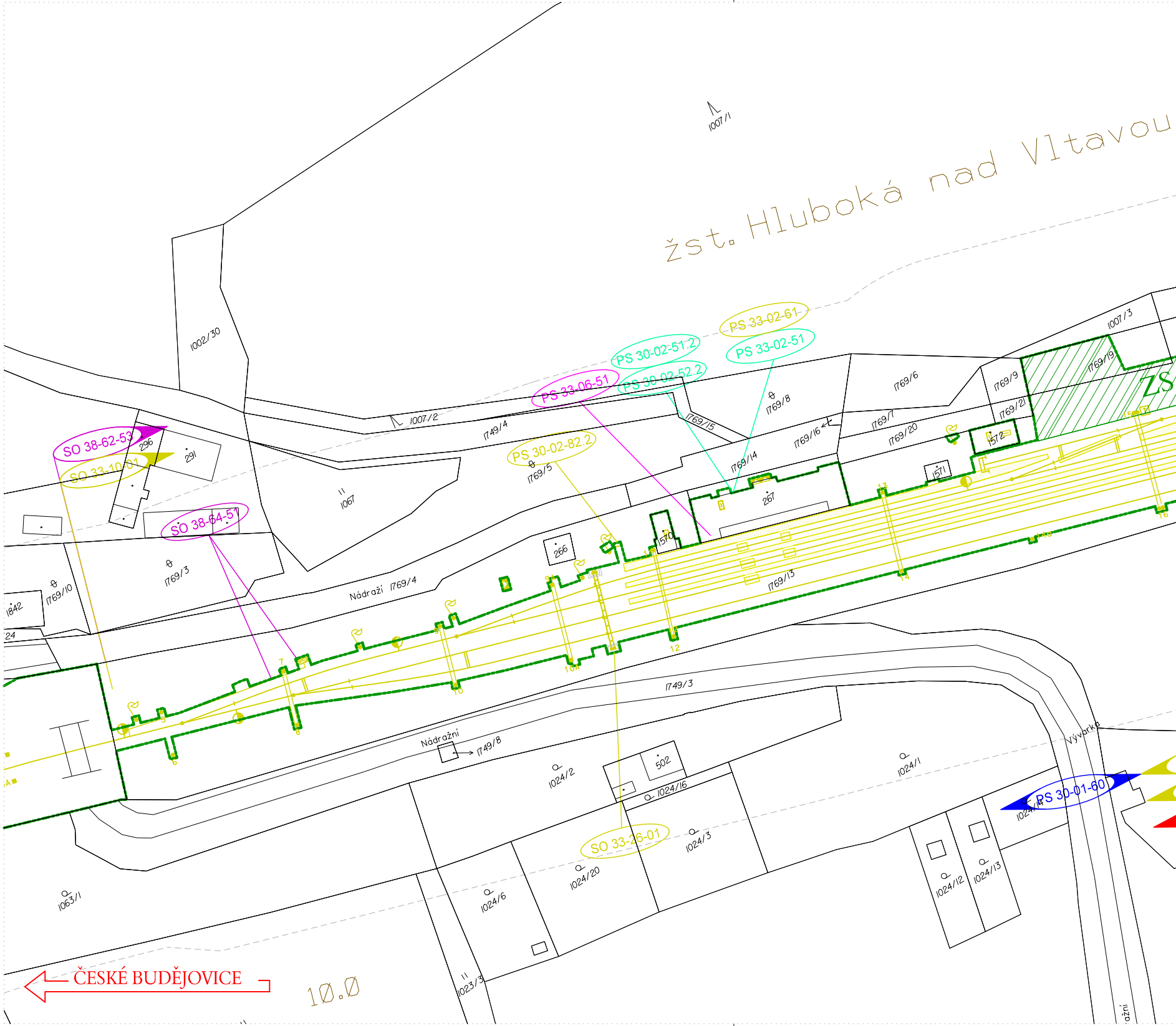
žst. Hluboká nad Vltavou
ŽS
1007/1
1002/30
1007/2
1749/4
1769/15
1769/8
1769/6
1769/9
1769/19
1007/3
1769/21
1769/7
1769/20
1769/16
1769/14
267
1572
1571
1570
266
1769/5
1067
296
291
1769/3
1769/10
1842
Nádraží 1769/4
1769/13
1749/3
Nádražní 1749/8
502
1024/16
1024/2
1024/1
Vývarka
1024/14
1024/3
1024/20
1024/6
1024/12
1024/13
1063/1
1023/3
SO 38-62-53
SO 33-10-01
SO 38-64-51
PS 33-06-51
PS 30-02-51.2
PS 30-02-52.2
PS 33-02-61
PS 33-02-51
PS 30-02-82.2
SO 33-26-01
PS 30-01-60
5
6
7
8
9
10
10A
12
13
14
16
10.0
ČESKÉ BUDĚJOVICE

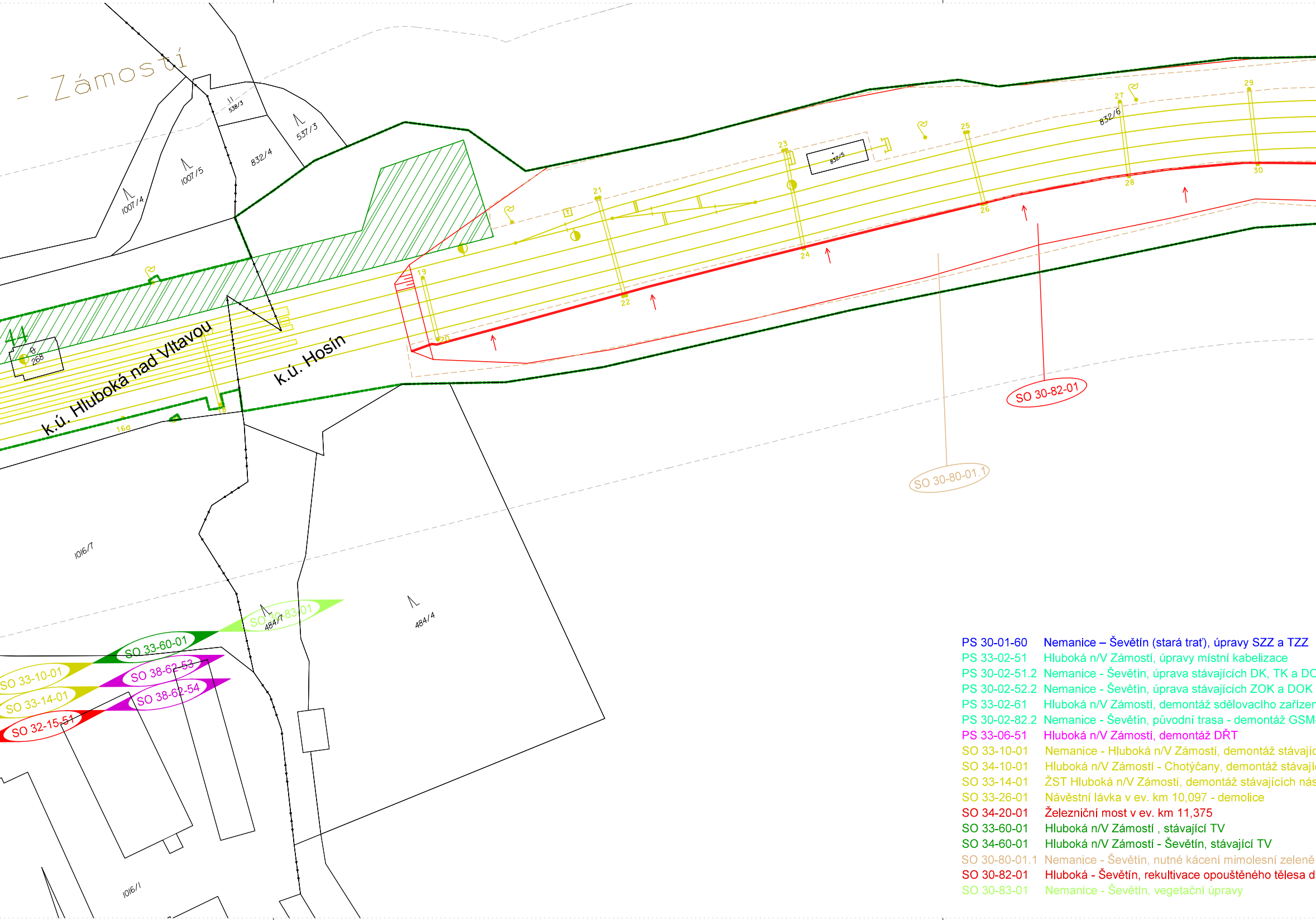
- Zámostí
k.ú. Hluboká nad Vltavou
k.ú. Hosín
1007/4
1007/5
832/4
537/3
538/3
832/5
832/6
1016/7
1016/1
484/4
484/7
268
44
160
18
19
20
21
22
23
24
25
26
27
28
29
30
SO 30-82-01
SO 30-80-01.1
SO 30-83-01
SO 33-60-01
SO 33-10-01
SO 38-62-53
SO 33-14-01
SO 38-62-54
SO 32-15-51

PS 30-01-60	Nemanice – Ševětín (stará trať), úpravy SZZ a TZZ
PS 33-02-51	Hluboká n/V Zámostí, úpravy místní kabelizace
PS 30-02-51.2	Nemanice - Ševětín, úprava stávajících DK, TK a DO
PS 30-02-52.2	Nemanice - Ševětín, úprava stávajících ZOK a DOK
PS 33-02-61	Hluboká n/V Zámostí, demontáž sdělovacího zařízen
PS 30-02-82.2	Nemanice - Ševětín, původní trasa - demontáž GSM
PS 33-06-51	Hluboká n/V Zámostí, demontáž DŘT
SO 33-10-01	Nemanice - Hluboká n/V Zámostí, demontáž stávajíc
SO 34-10-01	Hluboká n/V Zámostí - Chotýčany, demontáž stávají
SO 33-14-01	ŽST Hluboká n/V Zámostí, demontáž stávajících nás
SO 33-26-01	Návěstní lávka v ev. km 10,097 - demolice
SO 34-20-01	Železniční most v ev. km 11,375
SO 33-60-01	Hluboká n/V Zámostí , stávající TV
SO 34-60-01	Hluboká n/V Zámostí - Ševětín, stávající TV
SO 30-80-01.1	Nemanice - Ševětín, nutné kácení mimolesní zeleně
SO 30-82-01	Hluboká - Ševětín, rekultivace opouštěného tělesa d
SO 30-83-01	Nemanice - Ševětín, vegetační úpravy

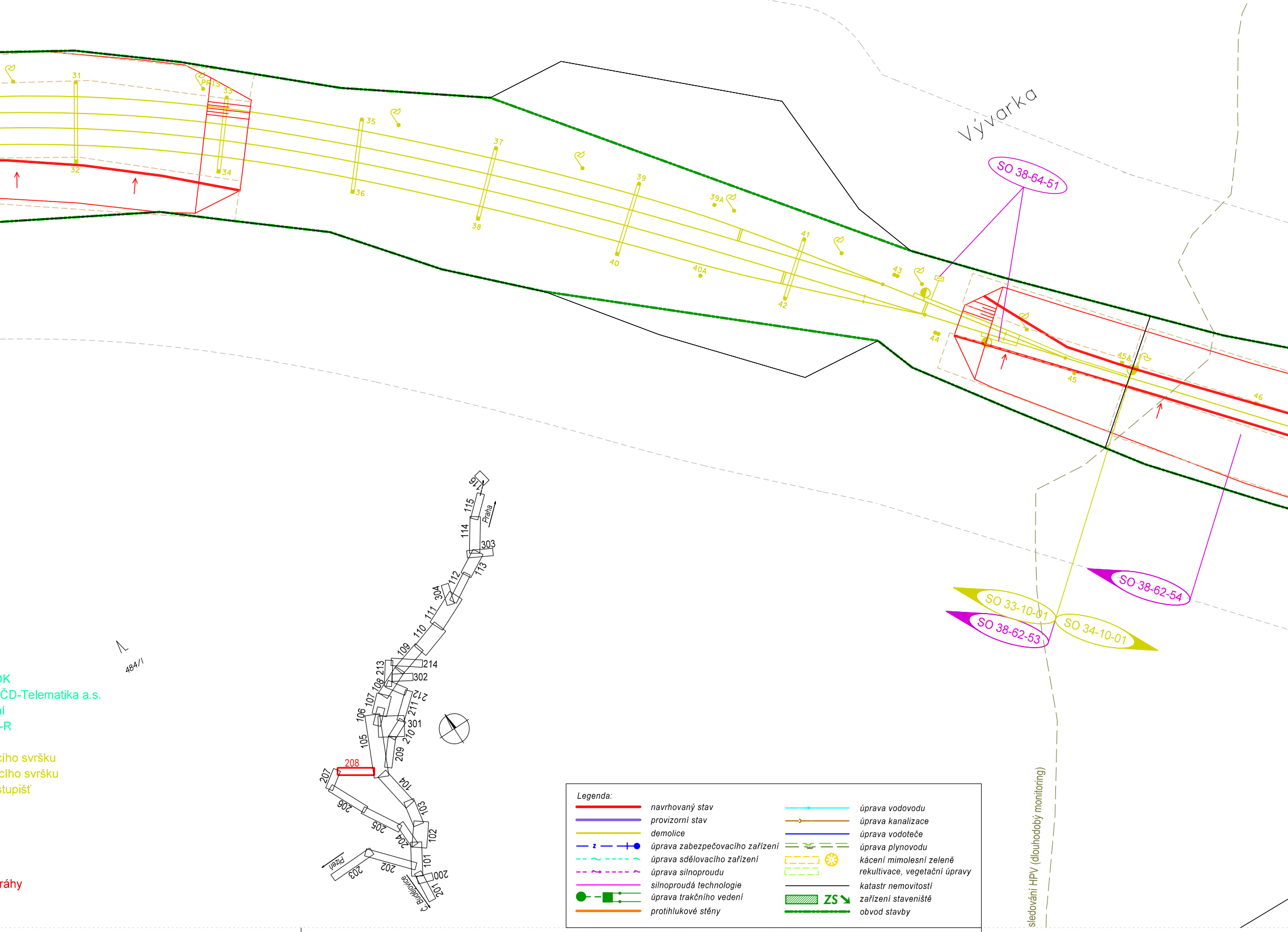

Vývarka
SO 38-64-51
SO 38-62-54
SO 33-10-01
SO 38-62-53
SO 34-10-01
sledování HPV (dlouhodobý monitoring)
31
32
33
34
PR15
35
36
37
38
39
39A
40
40A
41
42
43
44
45
45A
46
484/1
116
115
114
303
113
112
304
111
110
109
214
302
213
108
107
212
211
106
301
210
105
209
208
207
104
206
103
205
102
204
101
200
202
203
201
Praha
Plzeň
Č. Budějovice
OK
ČD-Telematika a.s.
ní
-R
cího svršku
cího svršku
stupišť
ráhy

Legenda:

🟥	*navrhovaný stav*	—	*úprava vodovodu*
—	*provizorní stav*	—	*úprava kanalizace*
—	*demolice*	—	*úprava vodoteče*
— z — —+●	*úprava zabezpečovacího zařízení*	—	*úprava plynovodu*
- - ~ - - - -	*úprava sdělovacího zařízení*	☐	*kácení mimolesní zeleně*
- - ⤳ - - - -	*úprava silnoproudu*	☐	*rekultivace, vegetační úpravy*
—	*silnoproudá technologie*	—	*katastr nemovitostí*
● — ■	*úprava trakčního vedení*	▨ ZS ↘	*zařízení staveniště*
—	*protihlukové stěny*	—	*obvod stavby*

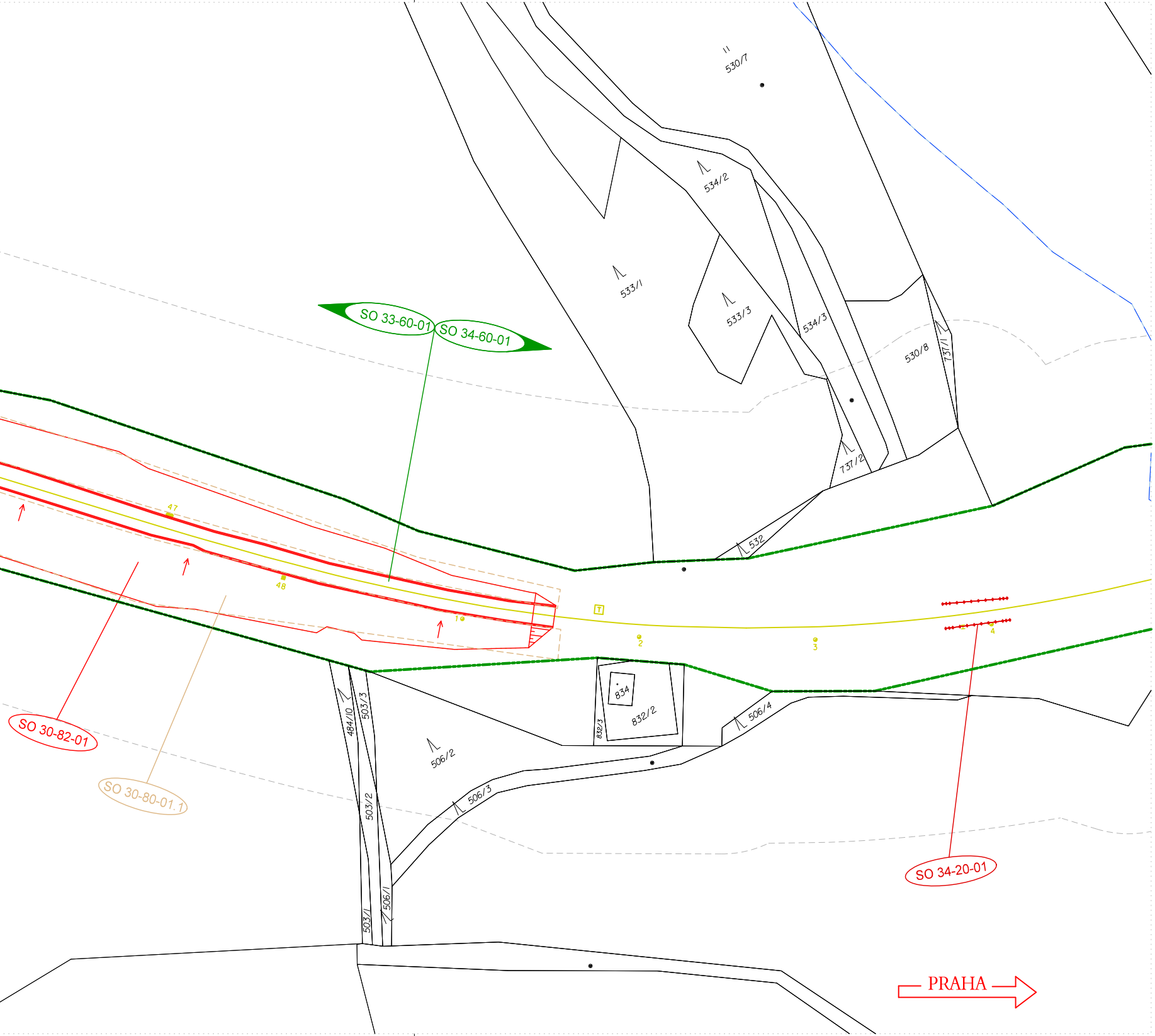
530/7
534/2
533/1
533/3
534/3
530/8
737/1
737/2
532
SO 33-60-01
SO 34-60-01
47
48
1
T
2
3
4
SO 30-82-01
SO 30-80-01.1
484/10
503/3
506/2
834
832/3
832/2
506/4
506/3
503/2
506/1
503/1
SO 34-20-01
PRAHA

Paré:

Orientační schéma:

Razítko oprávněné osoby:

Podpis:

Datum:

Revize:	Datum:	Popis:	Kontroloval:
002	29.06.2022	Úprava dokumentace dle připomínek posouzení TSI	Ing. Miloš Krameš
001	29.11.2021	Dokumentace DSP po připomínkách	Ing. Miloš Krameš

Stavebník / Investor:	**Správa železnic, státní organizace**
Adresa:	Dlážděná 1003/7, 110 00 Praha 1
Zástupce Investora:	Stavební správa západ
Adresa:	Sokolovská 1955/278, 190 00 Praha 9

Zhotovitel díla:	**Společnost „SP + SEU + Mott_NemaŠe_DÚR, DSP“, správce SUDOP PRAHA a.s.**
Adresa:	Olšanská 1a, 130 00 Praha 3
Kontakt:	T: +420 267094111 E: praha@sudop.cz
Zhotovitel části / objektu:	**SUDOP PRAHA a.s.**
Adresa:	Olšanská 1a, 130 00 Praha 3
Kontakt:	T: +420 420267094111 E: praha@sudop.cz
Hlavní projektant (HIP):	Ing. Miloš Krameš
Specialista:	

Název stavby / akce:	**MODERNIZACE TRATI NEMANICE I - ŠEVĚTÍN ČÁST B**	Označení (S-kód):	**S631500294**
		Zakázka:	**20-185.201**
Název části:	Situační výkresy	Označení části:	**C.2**
Název objektu:	**Katastrální situační výkres**	Číslo objektu / komplexu:	
Název přílohy:	Katastrální situační výkres	Číslo přílohy:	**2 . 208**
Název dílčí části přílohy:	km 10,000 - km 11,400 (stávající)		
Odpovědný projektant: Jitka Martincová	Zpracovatel přílohy: Jitka Martincová	Měřítko: 1:1 000 Formáty: 8xA4	Stupeň dokumentace: DSP
Kraj: Jihočeský	Katastrální území: viz textová část	TUDU: viz textová část	Smluvní datum zpracování: 29.09.2021

S-kód:	*Stupeň dokumentace:*	*Část:*	*Objekt:*	*Podobjekt:*	*Příloha:*	*Revize:*
S631500294	_DSPX	_C2XXX	_XXXXXXXX	_XX	_2_208	_002

DOKUMENT LZE UŽÍVAT POUZE VE SMYSLU PŘÍSLUŠNÉ SMLOUVY O DÍLO. ŽÁDNÁ JEHO ČÁST NEMŮŽE BÝT DLE ZÁKONA č.121/2000 Sb. KOPÍROVÁNA NEBO JINÝM ZPŮSOBEM ROZŠIŘOVÁNA BEZ SOUHLASU SUDOP PRAHA a.s.